

8/16316 / 18.01.2022

Avizat pentru legalitate,
Secretar general al UAT,
jr. Giurgea Eugenia



**Proiect de hotărâre
din 25 ianuarie 2022**

privind înscrierea imobilului „Școala generală nr. 1” în evidențele de publicitate imobiliară, în proprietatea Orașului Luduș – domeniul public

Consiliul Local al Orașului Luduș întrunit în ședință ordinară de lucru,
Văzând referatul de aprobare nr. 16153 din 17.01.2022 întocmit de primarul orașului Luduș, precum și rapoartele de avizare ale Comisiilor de specialitate „B.F.C. și F.E.”, „Juridică”, „U.A.T. și P.M.” și „A.D.P.P. și A.P.L.”,

Analizând prevederile:

- art. 95, art. 96, art. 286, art. 287 și Anexa 4 din O.U.G. nr. 57/2019 privind Codul administrativ,
- Legii nr. 7/1996 a cadastrului și a publicității imobiliare, republicată, cu modificările și completările ulterioare,
- Regulamentului de avizare, recepție și înscriere în evidențele de cadastru și carte funciară aprobat prin Ordinul A.N.C.P.I. nr. 700/2014, cu modificările și completările ulterioare,

În temeiul prevederilor art. 129, alin. (2), lit. “c”, art. 196 alin. (1), lit. “a” coroborat cu art. 139, alin. (3), lit. “g” din O.U.G. nr. 57/2019 privind Codul administrativ,

Hotărăște:

Art. 1 Se aprobă înscrierea în evidențele de publicitate imobiliară, în proprietatea Orașului Luduș – domeniul public, a imobilului „Școala generală nr. 1”, situat pe str. Tineretului, nr. 1B, teren în suprafață de 2887 mp, categoria de folosință curți-construcții, construcție C1 cu suprafața de 473 mp (școală) și construcție C2 cu suprafața de 60 mp, conform propunerilor din documentația anexată.

Art. 2 Imobilul menționat la art. 1 se află în intravilanul orașului Luduș și este înscris la poziția nr. 67 din Inventarul bunurilor care aparțin domeniului public al Orașului Luduș, aprobat prin H.C.L. Luduș nr. 36/2001 și H.G. nr. 964/2002.

Art. 3 Imobilul menționat la art. 1 se află în intravilanul orașului Luduș, nu a făcut obiectul Legilor nr. 18/1991, nr. 112/1995, nr. 1/2000, nr. 10/2001 și nr. 247/2005, nu a fost revendicat și respectiv nu a făcut obiectul restituirii conform dispozițiilor legilor mai sus-enunțate și nu face obiectul niciunui litigiu.

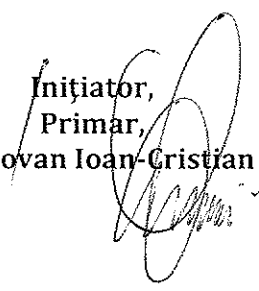
Art. 4 Se împuternicește primarul orașului Luduș să semneze actele necesare realizării obiectivului propus la art. 1 din prezenta hotărâre.

Art. 5 Cu aducerea la îndeplinire se încredințează primarul orașului Luduș prin compartimentele de specialitate.

Un exemplar din prezenta hotărâre se comunică:

- Instituției Prefectului – județul Mureș,
- Primarului orașului Luduș,
- Serviciului „I.A.D.P.”,
- Spre afișare.


Inițiator,
Primar,
Moldovan Ioan-Cristian





ORAȘUL LUDUȘ

Bd. 1 Decembrie 1918, nr. 26, cod poștal 545200, jud. Mureș
Telefon 0265-411716, Fax: 0265-413402
e-mail: ludus@ms.e-adm.ro; web: www.ludus.ro



Operator de date cu caracter personal 2183

Date cu caracter personal prelucrate în conformitate cu prevederile Regulamentului (UE) 2016/679

Nr. 16153 din 17.01.2022

Referat de aprobare

la proiectul de hotărâre privind înscrierea imobilului „Școala generală nr. 1” în evidențele de publicitate imobiliară, în proprietatea Orașului Luduș – domeniul public

Autoritatea locală a demarat procedurile de înscriere în evidențele de publicitate imobiliară a imobilelor proprietatea sa.

Raportat la prevederile legislației în vigoare, apreciem că este necesară înscrierea imobilului „Școala generală nr. 1”, înscris la poziția nr. 67 din Inventarul bunurilor care aparțin domeniului public al Orașului Luduș, aprobat prin H.C.L. Luduș nr. 36/2001 și H.G. nr. 964/2002, în domeniul public al Orașului Luduș, fiind bun de interes public local.



În temeiul prevederilor art. 129, alin. (2), lit. "c", art. 196 alin. (1), lit. "a" coroborat cu art. 139, alin. (3), lit. "g" din O.U.G. nr. 57/2019 privind Codul administrativ, se supune spre dezbatere proiectul de hotărâre întocmit.

**Primarul orașului Luduș,
Moldovan Ioan-Cristian**



ORAȘUL LUDUȘ

Bd. 1 Decembrie 1918, nr. 26, cod poștal 545200, jud. Mureș
Telefon 0265-411716, Fax: 0265-413402
e-mail: ludus@ms.e-adm.ro; web: www.ludus.ro



Operator de date cu caracter personal 2183

Date cu caracter personal prelucrate în conformitate cu prevederile Regulamentului (UE) 2016/679

Nr. 16154 din 17.01.2022

Aprobat
Primar,
Moldovan Ioan-Cristian

Raport de specialitate

la proiectul de hotărâre privind înscrierea imobilului „Școala generală nr. 1” în evidențele de publicitate imobiliară, în proprietatea Orașului Luduș – domeniul public

Autoritatea locală a demarat procedurile de înscriere în evidențele de publicitate imobiliară a imobilelor proprietatea sa.

În urma întocmirii documentației topo-cadastrale privind imobilul „Școala generală nr. 1”, înscris la poziția nr. 67 din Inventarul bunurilor care aparțin domeniului public al Orașului Luduș, aprobat prin H.C.L. Luduș nr. 36/2001 și H.G. nr. 964/2002 s-a constatat că sunt necesare următoarele operațiuni:

1. Întabularea imobilului situat în intravilanul localității Luduș, str. Tineretului, nr. 1B, teren în suprafață de 2887 mp, categoria de folosință curți-construcții, construcție C1 cu suprafața de 473 mp (școală) și construcție C2 cu suprafața de 60 mp.

Raportat la prevederile legislației actuale, respectiv O.U.G. nr. 57/2019 privind Codul administrativ:

- art. 95: “(1) Teritoriul României este organizat, sub aspect administrativ, în unități administrativ-teritoriale care sunt comunele, orașele și județele.

(2) Comunele și orașele sunt unități administrativ-teritoriale de bază.

(3) Unele orașe sunt declarate municipii în condițiile legii.

(4) Orice modificare a limitelor teritoriale ale unităților administrativ-teritoriale care privește înființarea, reînființarea sau reorganizarea acestora se poate efectua numai prin lege și după consultarea obligatorie a cetățenilor din unitățile administrativ-teritoriale respective prin referendum local, în condițiile legii.”

- art. 96: “(1) Unitățile administrativ-teritoriale sunt persoane juridice de drept public, cu capacitate juridică deplină și patrimoniu propriu.

(2) Unitățile administrativ-teritoriale, precum și subdiviziunile administrativ-teritoriale sunt subiecte juridice de drept fiscal, titulare ale codului de înregistrare fiscală și ale conturilor deschise la unitățile teritoriale de trezorerie, precum și la unitățile bancare.

(3) Unitățile administrativ-teritoriale sunt titulare ale drepturilor și obligațiilor ce decurg din contractele privind administrarea bunurilor care aparțin domeniului public și privat în care acestea sunt parte, precum și din raporturile cu alte persoane fizice sau juridice, în condițiile legii.

(4) Unitățile administrativ-teritoriale, în relațiile cu alte autorități și instituții publice, persoane fizice sau persoane juridice, pot utiliza poșta electronică, ca instrument de comunicare oficială.

(5) Adresa oficială de poștă electronică a fiecărei unități administrativ-teritoriale se stabilește conform prevederilor legale în vigoare."

- art. 286: "(1) Domeniul public este alcătuit din bunurile prevăzute la art. 136 alin. (3) din Constituție, din cele stabilite în anexele nr. 2-4 și din orice alte bunuri care, potrivit legii sau prin natura lor, sunt de uz sau de interes public, și sunt dobândite de stat sau de unitățile administrativ-teritoriale prin unul dintre modurile prevăzute de lege.

(2) Domeniul public al statului este alcătuit din bunurile prevăzute la art. 136 alin. (3) din Constituție, din cele prevăzute în anexa nr. 2, precum și din alte bunuri care, potrivit legii sau prin natura lor, sunt de uz sau de interes public național.

(3) Domeniul public al județului este alcătuit din bunurile prevăzute în anexa nr. 3, precum și din alte bunuri de uz sau de interes public județean, declarate ca atare prin hotărâre a consiliului județean, dacă nu sunt declarate prin lege ca fiind bunuri de uz sau de interes public național.

(4) Domeniul public al comunei, al orașului sau al municipiului este alcătuit din bunurile prevăzute în anexa nr. 4, precum și din alte bunuri de uz sau de interes public local, declarate ca atare prin hotărâre a consiliului local, dacă nu sunt declarate prin lege ca fiind bunuri de uz sau de interes public național ori județean."

- art. 287: "Exercitarea dreptului de proprietate publică, cu excepția reprezentării în instanță a statului român prin Ministerul Finanțelor Publice în legătură cu raporturile juridice privind proprietatea publică, se realizează de către:

a) Guvern, prin ministerele de resort sau prin organele de specialitate ale administrației publice centrale din subordinea Guvernului sau a ministerelor de resort, după caz, pentru bunurile aparținând domeniului public al statului;

b) autoritățile deliberative ale administrației publice locale, pentru bunurile aparținând domeniului public al unităților administrativ-teritoriale."

- Anexa nr. 4: "LISTA cuprinzând unele bunuri care aparțin domeniului public al comunei, al orașului sau al municipiului"*

* Lista are caracter exemplificativ.

1. drumurile comunale, vicinale și străzile;

2. piețele publice, comerciale, târgurile, oboarele și parcurile publice, precum și zonele de agrement;

3. lacurile și plajele care nu sunt declarate de interes public național sau județean;

4. rețelele de alimentare cu apă, canalizare, termoficare, stațiile de tratare și epurare a apelor uzate, cu instalațiile, construcțiile și terenurile aferente;

5. terenurile și clădirile în care își desfășoară activitatea consiliul local și primăria, precum și instituțiile publice de interes local, cum sunt: teatrele, bibliotecile, muzeele, spitalele, policlinicile și altele asemenea;

6. locuințele sociale;

7. statuile și monumentele, dacă nu au fost declarate de interes public național;

8. bogățiile de interes public ale subsolului, dacă prin natura lor sau prin declarația legii nu sunt de interes public național;

9. terenurile cu destinație forestieră, dacă nu fac parte din domeniul privat al statului și dacă nu sunt proprietatea persoanelor fizice ori a persoanelor juridice de drept privat;

10. cimitirele orășenești și comunale;

11. porturile de agrement - terenurile pe care sunt situate acestea, cu drumurile de acces aferente, diguri, cheiuri, pereuri și alte construcții hidrotehnice destinate pentru acostarea navelor de agrement, de croazieră, de pasageri sau a altor nave care efectuează un serviciu public de transport pasageri, inclusiv faleza aferentă - care nu sunt declarate de interes public național sau județean;

12. ansamblurile și siturile istorice și arheologice care nu sunt declarate de interes public național sau județean;

13. porturile fluviale civile - terenurile pe care sunt situate acestea, diguri, cheiuri, pereuri și alte construcții hidrotehnice pentru acostarea navelor și pentru alte activități din navigația civilă, bazine, acvatorii și șenale de acces, drumuri tehnologice în porturi, monumente istorice aflate în porturi, cheiuri și pereuri situate pe malul căilor navigabile, în afara incintelor portuare destinate activităților de navigație care nu sunt declarate de interes public național sau județean;

14. digurile de apărare împotriva inundațiilor care nu sunt declarate de interes public național sau județean.”

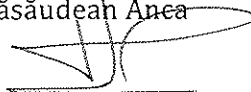
Ținând cont de prevederile art. 156, alin. (4) din Regulamentul de avizare, recepție și înscriere în evidențele de cadastru și carte funciară aprobat prin Ordinul A.N.C.P.I. nr. 700/2014, cu modificările și completările ulterioare “(4) În cărțile funciare în care se înscriu drepturile statului și ale unităților administrativ-teritoriale asupra bunurilor aparținând domeniului public sau privat al acestora se va indica în mod obligatoriu apartenența bunului la domeniul privat ori, după caz, la domeniul public al statului sau al unității administrativ-teritoriale. Trecerea bunului dintr-un domeniu în altul, în condițiile legii, nu modifică felul înscrierii din cartea funciară, efectuându-se doar o mențiune privind schimbarea domencialității concomitent cu modificarea corespunzătoare a înscrierii inițiale.”,

Propunem înscrierea imobilului în domeniul public al Orașului Luduș, fiind bun de interes public local.

În temeiul prevederilor art. 129, alin. (2), lit. "c", art. 196 alin. (1), lit. "a" coroborat cu art. 139, alin. (3), lit. "g" din O.U.G. nr. 57/2019 privind Codul administrativ, se supune spre dezbateră proiectul de hotărâre întocmit.

Serviciul "Investiții, Achiziții, Domeniu Public",

Năsăudean Anea



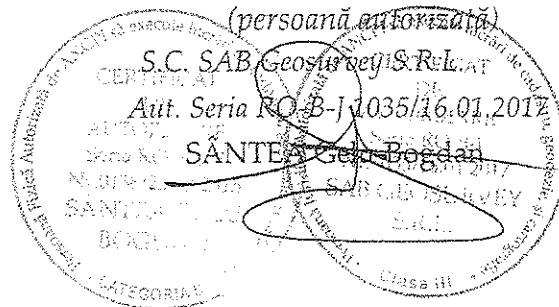
MEMORIU TEHNIC

1. **Adresa imobil:** Ludus, str. Scolii, nr. 7B
2. **Tipul lucrării:** Prima inscriere, HG 964/2002, anexa 7 « Inventarul bunurilor care aparțin domeniului public al orașului Ludus », nr. crt. : 64 “Camin Cultural”.
Se propune intabularea imobilului situat în intravilanul localității Ludus, str.Scolii, nr. 7B, în suprafața de 788 mp curți construcții în baza HG 964/2002, anexa 7 « Inventarul bunurilor care aparțin domeniului public al orașului Ludus », nr. crt. :64 “Camin Cultural”, HCL nr...../2022 și a adeverinței nr./2022 și a construcției C1-CAS-“Camin cultural, P, edificat în anul 1969, Sc=289 mp, Scd=289 mp” și C2-CA-“Anexa, edificată în anul 1969, Sc=8 mp, Scd=8 mp” în favoarea Orașului Ludus-domeniul public, în baza certificatului de atestare a evidențierii construcțiilor nr...../2022. De asemenea se înscrie adresa Ludus, str.Scolii, nr. 7B și se notează categoria de folosință curți construcții în baza adeverinței nr./2022.
3. **Scurtă prezentare a situației din teren:** Imobilul este amplasat în intravilanul orașului Ludus, str. Scolii, nr. 7B în suprafața măsurată de 788 mp, având categoria de folosință curți construcții. Imobilul este împrejmuit cu gard de sarma și metalic. Se învecinează la nord cu str. Scolii(nr. cad. 57420), la est și sud cu proprietăți private, la vest cu nr. cad. 59476.
4. **Operațiuni topo-cadastrale efectuate*:** Măsurătorile topografice în vederea determinării limitelor bunului imobil și a punctelor de stație din prezenta lucrare s-au efectuat cu sistem GNSS geo-Fennel FGSI, sistem GNSS Trimble R2 și stație totală robotică Trimble S5 în sistem Stereografic 1970, sistem de referință Marea Neagră 1975. Calculul suprafețelor s-a făcut prin metoda analitică folosind coordonatele X, Y ale conturului imobilului. Carnetul de teren este anexat și inventarul de coordonate cu calculul analitic al suprafețelor.

Data întocmirii:13-ianuarie-2022

Semnătura și ștampila

(persoană autorizată)



CALCULUL ANALITIC AL SUPRAFETELOR

Parcela (1) cc


Nr. Pct.	Coordonate pct.de contur		Lungimi latari D(i,i+1)
	X [m]	Y [m]	
57	554370.799	430856.811	4.847
55	554369.477	430861.474	7.976
54	554361.703	430859.690	4.907
52	554362.907	430854.933	8.916
51	554365.135	430846.300	3.587
191	554366.034	430842.828	1.788
192	554364.365	430842.186	7.661
194	554363.131	430834.625	18.840
10	554344.722	430830.616	4.780
17	554345.748	430825.947	4.003
11	554346.607	430822.037	13.311
29	554333.652	430818.981	6.812
16	554327.031	430817.379	11.532
15	554329.585	430806.133	35.166
12	554337.435	430771.854	18.433
179	554355.414	430775.920	20.695
180	554375.576	430780.586	4.330
182	554374.178	430784.684	5.424
183	554372.803	430789.931	2.895
184	554375.645	430790.482	13.763
47	554388.841	430794.391	0.083
34	554388.910	430794.437	8.050
33	554386.588	430802.145	10.627
39	554383.540	430812.325	26.148
187	554376.137	430837.403	20.129
S(1)=2886.83mp P=264.703m			

Parcela (C1) CAS


Nr. Pct.	Coordonate pct.de contur		Lungimi latari D(i,i+1)
	X [m]	Y [m]	
40	554369.151	430801.935	28.198
41	554362.623	430829.367	0.730
42	554361.917	430829.181	3.634
43	554361.046	430832.709	8.080
44	554353.227	430830.672	3.650
198	554354.091	430827.126	7.101
32	554347.177	430825.508	3.249
28	554348.008	430822.367	24.978
19	554353.969	430798.111	15.656
S(C1)=473.29mp P=95.276m			

Parcela (C2) CAS

Nr. Pct.	Coordonate pct.de contur		Lungimi latari D(i,i+1)
	X [m]	Y [m]	
33	554386.588	430802.145	10.627
39	554383.540	430812.325	5.583
38	554378.165	430810.816	10.750
25	554381.220	430800.509	5.612
S(C2)=59.82mp P=32.571m			



SAB GEOSURVEY S.R.L.



SĂNĂTATEA Gelu-Bogdan S.R.L.